









Hullerbuscher Weg

Gaststätte u.  
Kunsthalle



Whs  
Umbau

Whs

### Legende Biotypen

-  versiegelte Flächen
-  teilversiegelte Freiflächen
-  nicht versiegelte Freifläche
-  Siedlungsbüsch aus heimischen Baumarten
-  Siedlungshecke aus heimischen Gehölzen
-  Feuerlöschteich
-  Gebäude der Gutsanlage
-  Einzelbaum

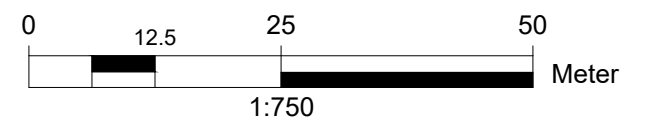
### Sonstiges

-  Geltungsbereich des Bebauungsplans
-  Baugrenze

### Plangrundlage

Lage- und Höhenplan des öffentlich bestellten  
Vermessungsingenieur RAINER LESSNER 17033  
Neubrandenburg vom März 2019  
(Lagebezug: ETRS89/UTM, Höhenbezug DHHN 92)

### Maßstab



**Bebauungsplan Nr. 30**  
**der Gemeinde Feldberger Seenlandschaft**  
**"Gutshof Wittenhagen"**  
Anhang 01 - Biotypenkartierung