





PLANZEICHENERKLÄRUNG

-		Gebiet der Abrundungssatzung, Ortsteil Koldenhof
-		Satzungsgrenze
-		max. zul. Bebauungstiefe für ein- reihige Bebauung
-		oberirdische Hauptstromleitung

Verfahrensvermerke

1. Die betroffenen Bürger und berührten Träger öffentlicher Belange sind mit Schreiben vom 10.5.1994 zur Abgabe einer Stellungnahme aufgefordert worden.

Dolgen, den 6.10.1994


Bürgermeister

2. Der Entwurf der Satzung, einschließlich textlicher Festsetzungen und der Begründung, haben vom 11.5.1994 bis 13.6.1994 gemäß § 3 Abs. 2 BauGB öffentlich ausgelegen.

